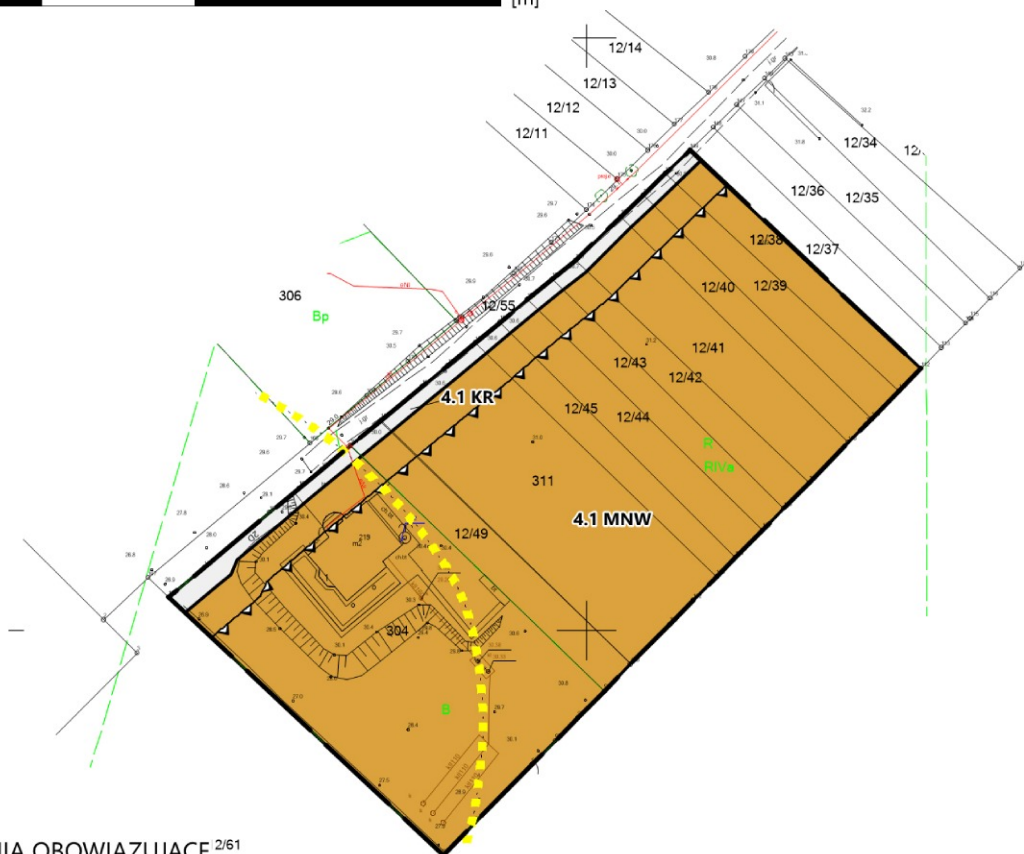
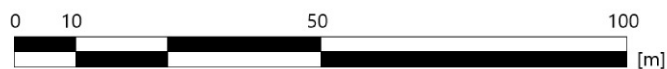


MIEJSCOWY PLAN ZAGOSPODAROWANIA PRZESTRZENNEGO GMINY DYGOWO w części obrębów Czernin, Dygowo, Łykowo, Pustary, Wrzosowo

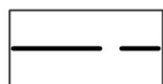
RYSUNEK PLANU - JEDNOSTKA PRZESTRZENNA NR 4 - PUSTARY

SKALA 1:1000




LEGENDA

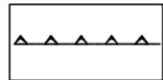
OZNACZENIA OBOWIĄZUJĄCE ^{2/61}



granica obszaru objętego planem miejscowym



linia rozgraniczająca tereny o różnym przeznaczeniu lub różnych zasadach zagospodarowania



nieprzekraczalna linia zabudowy



oznaczenia cyfrowo-literowe identyfikujące klasę przeznaczenia terenu w liniach rozgraniczających, numer terenu oraz numer jednostki przestrzennej



teren zabudowy mieszkaniowej jednorodzinnej wolnostojącej



teren komunikacji drogowej wewnętrznej



granica strefy "WIII" - ograniczonej ochrony konserwatorskiej stanowisk archeologicznych